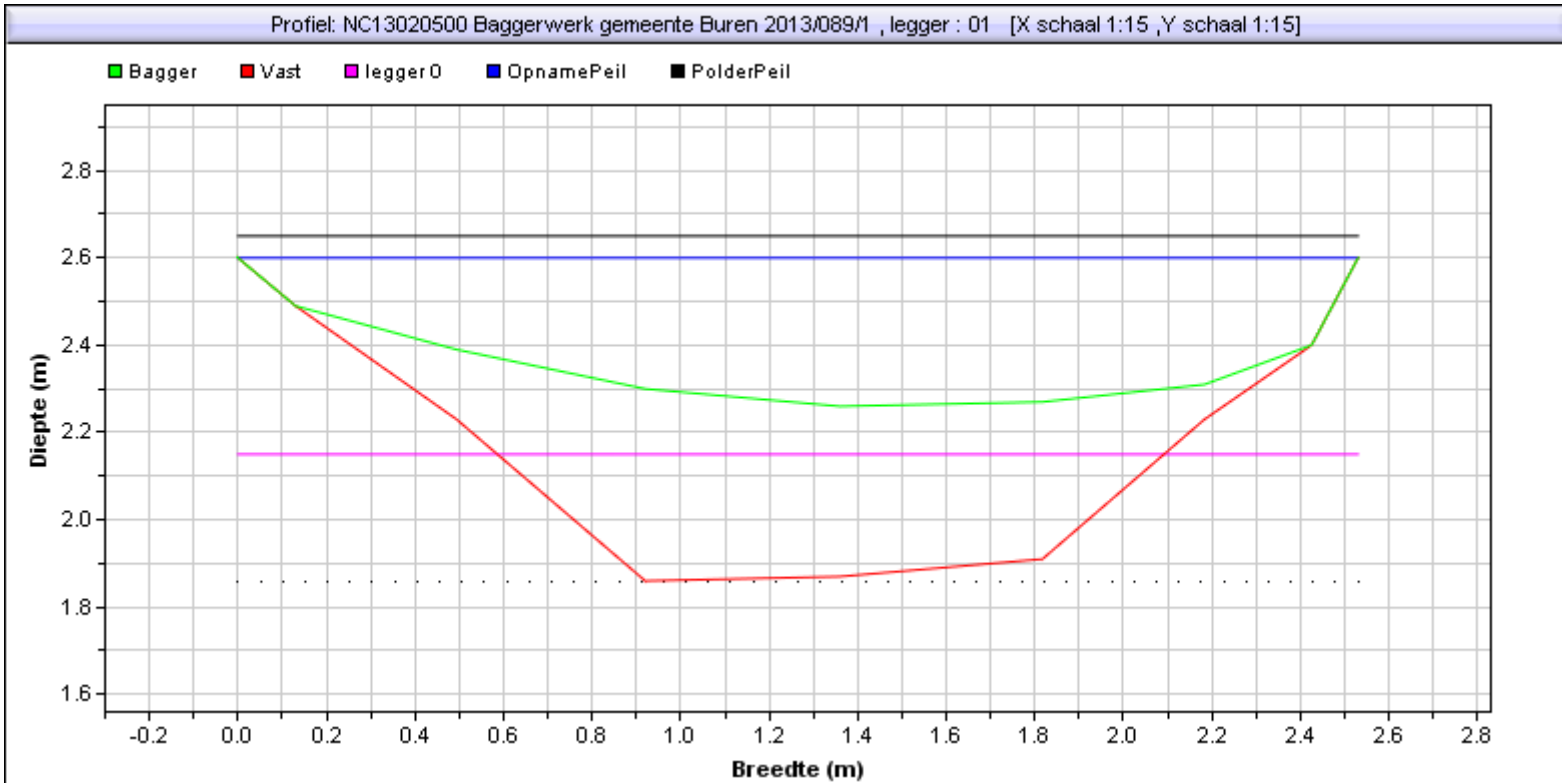
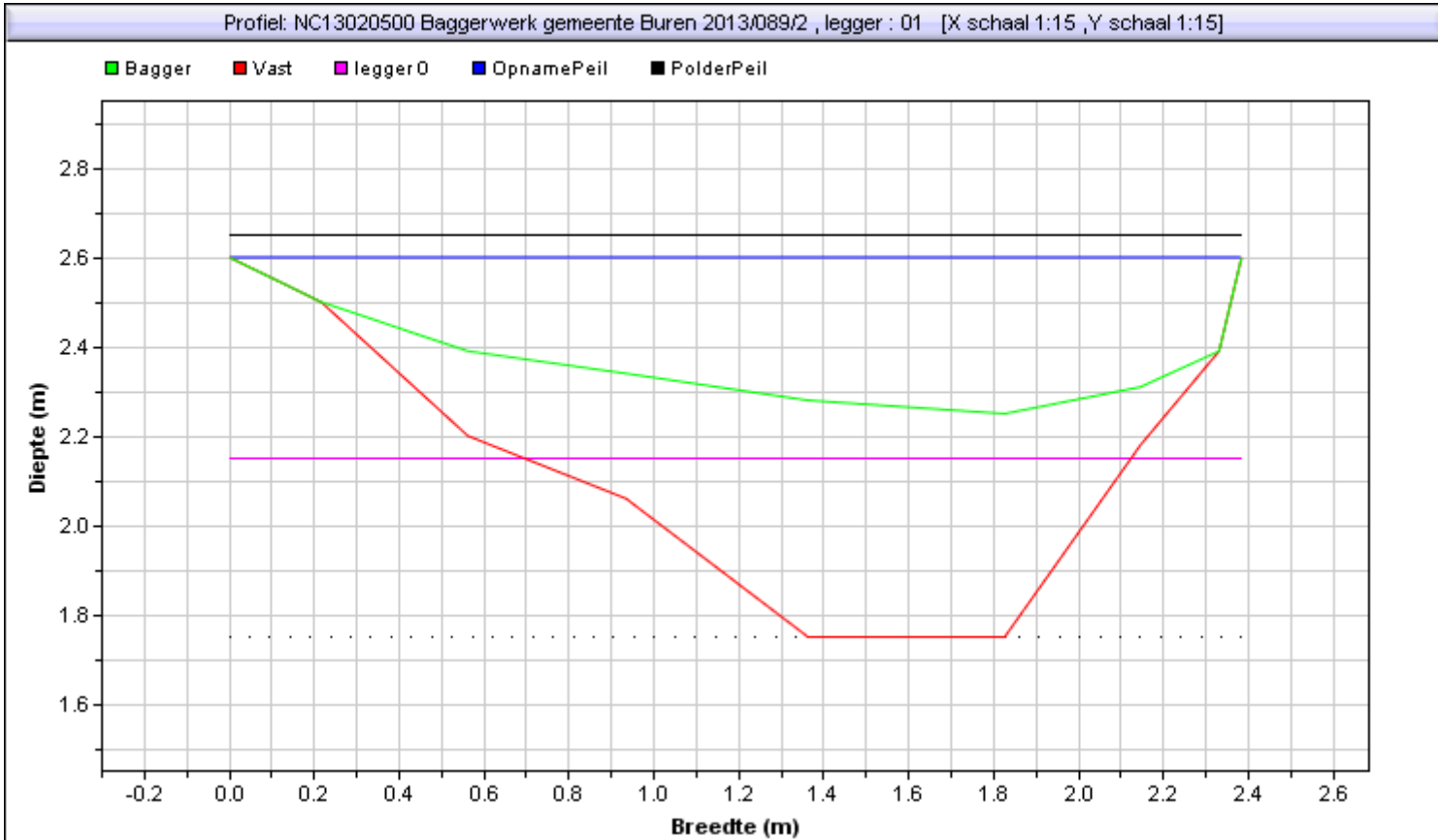


Gebied : NC13020500 Baggerwerk gemeente Buren 2013
Project :
Bedrijf : RPS
Dwarsprofiel : 089 / 1 Datume uitpeiling: 0:00:00
Beschrijving :



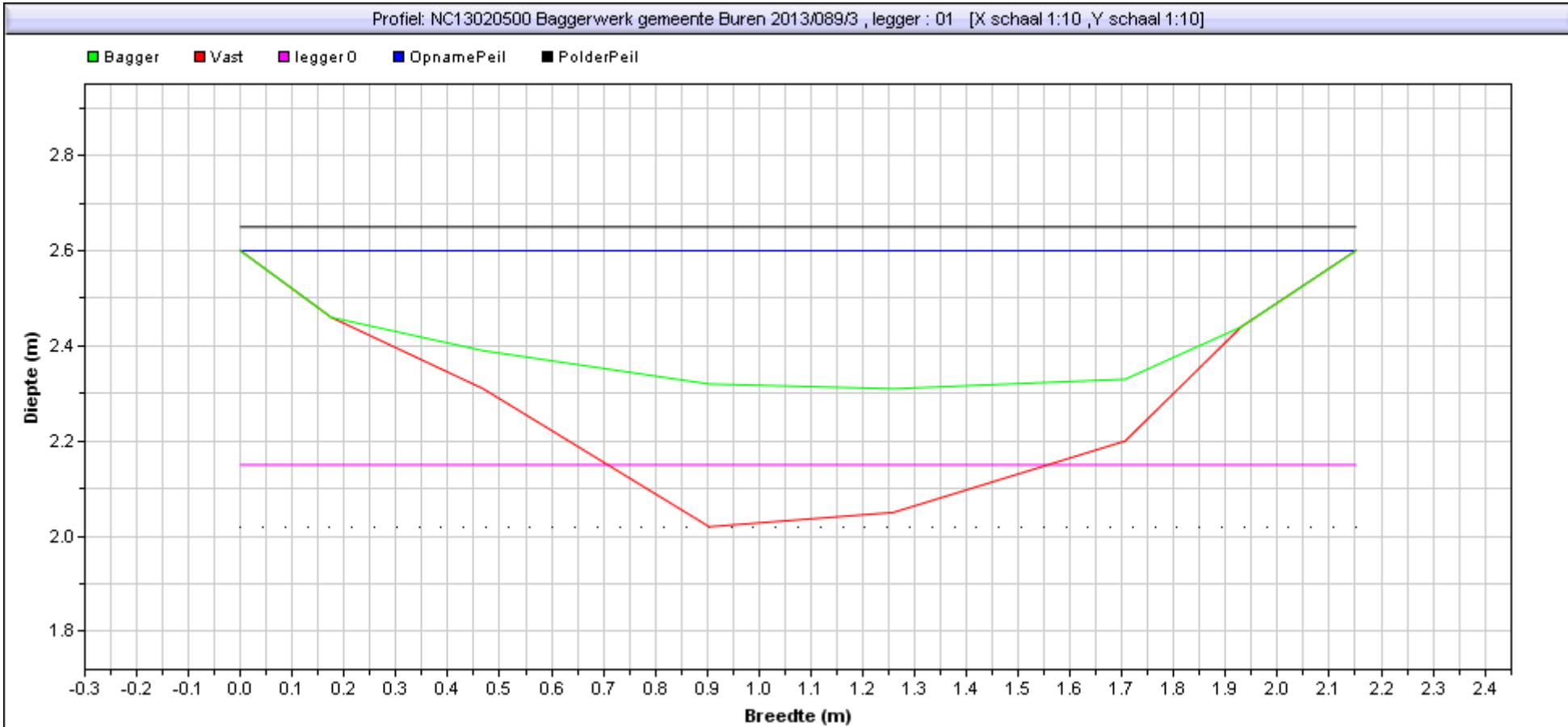
Situatie tekening		Leggerprofiel bodemhoogte [m]	2,15
Polderpeil [m]	2,6500001	Bagger in leggerprofiel [m2] ([m3])	0,28 (0,00)
Opnamepeil [m]	2,6	Te verwijderen vaste grond [m2] ([m3])	0,21 (0,00)
Bepalende Lengte van profiel [m]	0		
Nat profiel bestaand t.o.v. leggeroppervlak [%]	62,00%		
Bagger [m2] ([m3])	0,60(0,00)		

Gebied : NC13020500 Baggerwerk gemeente Buren 2013
Project :
Bedrijf : RPS
Dwarsprofiel : 089 / 2 Datume uitpeiling: 0:00:00
Beschrijving :



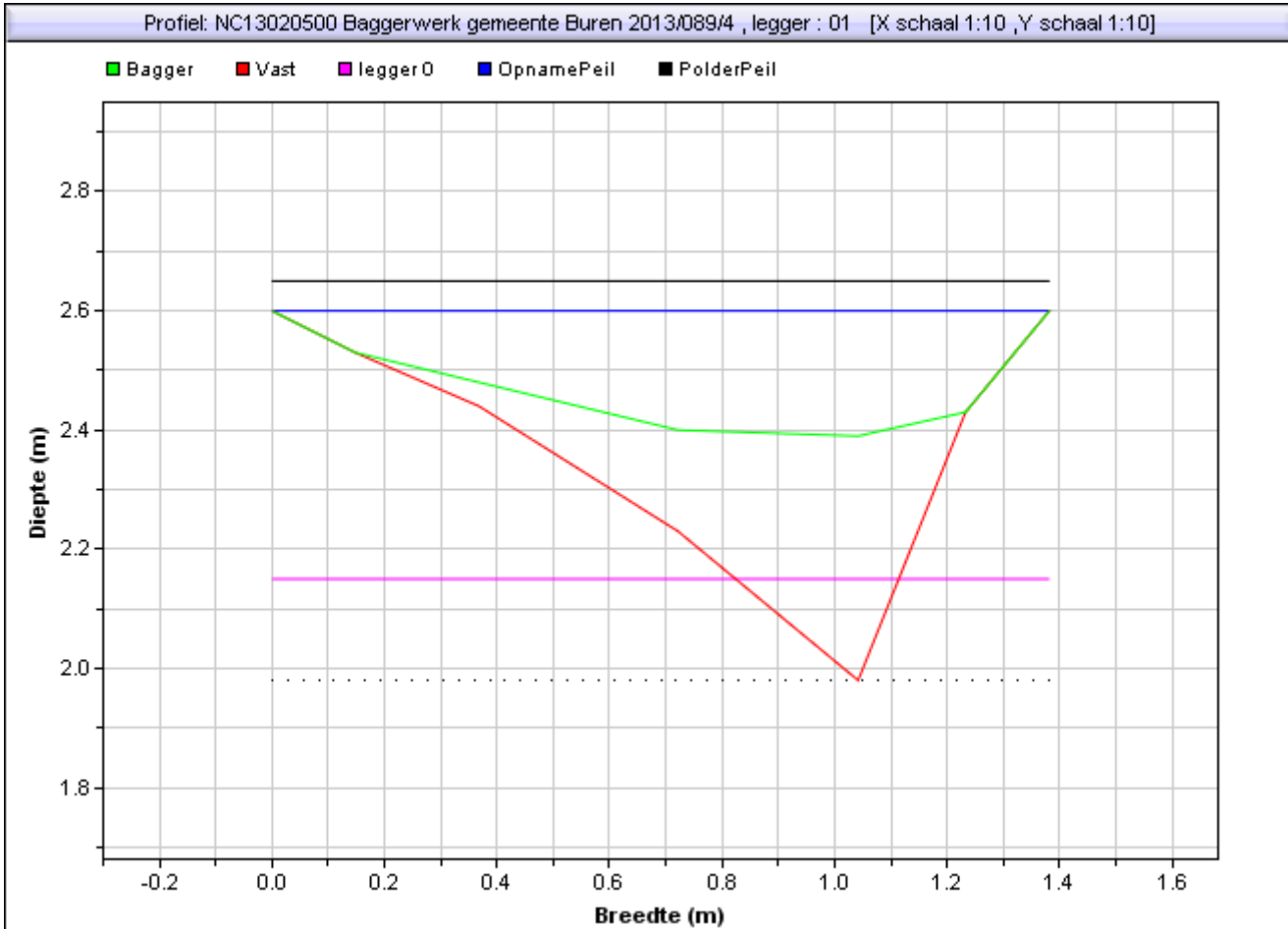
Situatie tekening		Leggerprofiel bodemhoogte [m]	2,15
Polderpeil [m]	2,6500001	Bagger in leggerprofiel [m2] ([m3])	0,29 (0,00)
Opnamepeil [m]	2,6	Te verwijderen vaste grond [m2] ([m3])	0,20 (0,00)
Bepalende Lengte van profiel [m]	0		
Nat profiel bestaand t.o.v. leggeroppervlak [%]	59,00%		
Bagger [m2] ([m3])	0,65(0,00)		

Gebied : NC13020500 Baggerwerk gemeente Buren 2013
Project :
Bedrijf : RPS
Dwarsprofiel : 089 / 3 Datume uitpeiling: 0:00:00
Beschrijving :



Situatie tekening		Leggerprofiel bodemhoogte [m]	2,15
Polderpeil [m]	2,6500001	Bagger in leggerprofiel [m2] ([m3])	0,23 (0,00)
Opnamepeil [m]	2,6	Te verwijderen vaste grond [m2] ([m3])	0,28 (0,00)
Bepalende Lengte van profiel [m]	0		
Nat profiel bestaand t.o.v. leggeroppervlak [%]	53,00%		
Bagger [m2] ([m3])	0,30(0,00)		

Gebied : NC13020500 Baggerwerk gemeente Buren 2013
Project :
Bedrijf : RPS
Dwarsprofiel : 089 / 4 Datume uitpeiling: 0:00:00
Beschrijving :



Situatie tekening		Leggerprofiel bodemhoogte [m]	2,15
Polderpeil [m]	2,6500001	Bagger in leggerprofiel [m2] ([m3])	0,15 (0,00)
Opnamepeil [m]	2,6	Te verwijderen vaste grond [m2] ([m3])	0,28 (0,00)
Bepalende Lengte van profiel [m]	0		
Nat profiel bestaand t.o.v. leggeroppervlak [%]	39,00%		
Bagger [m2] ([m3])	0,17(0,00)		